



Le Parc naturel régional des Pyrénées ariégeoises



**Les premiers PNR
ont été créés
il y a 45 ans.**

**49 parcs
3,6 millions
d'habitants,
4 200 communes,
14 % de la métropole**





Les 5 missions d'un PNR

Protéger et gérer les patrimoines

Aménager le territoire

Développer l'économie

Accueillir, éduquer et informer

Expérimenter et innover





« Convaincre plutôt que contraindre »

la Charte d'un PNR



Parc naturel régional Pyrénées Ariégeoises

Un contrat sur 12 ans
avec ses signataires: elle
fixe les objectifs, les
moyens d'y parvenir et
les engagements des
signataires



Le PNR des Pyrénées Ariégeoises

142 communes

2 500 km²

43 000 habitants





Un conseil scientifique



Les missions: expérimenter, innover, donner des avis...

Mener des actions d'amélioration et de porter à connaissance



Conseil Scientifique

29 experts locaux et chercheurs
5 rencontres avec les scientifiques
6 lettres regards pluridisciplinaires sur des sites



Impact des aménagements hydroélectriques

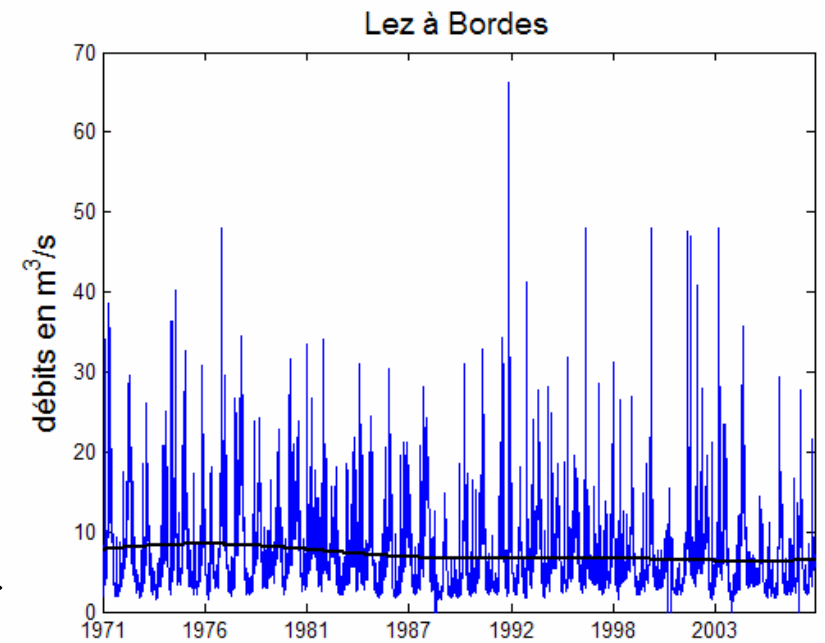
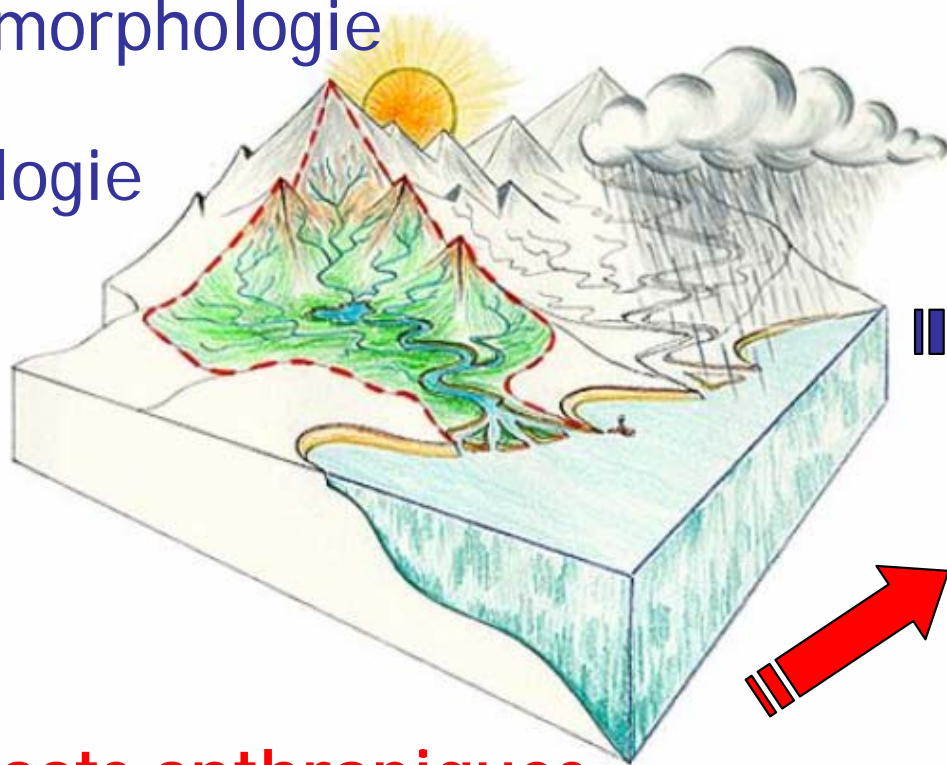


Paramètres naturels

géomorphologie

géologie

variabilité
climatique



Variabilité hydrologique

Répartition des habitats

Impacts anthropiques

occupation des sols

aménagements

hydroélectriques

Abris




Nutrition

Reproduction

Respecter la continuité des habitats



Suivi du glacier d'Arcouzan



Glacier d'Arcouzan

Surface 2 ha

Longueur max. 400 m

Largeur max. 90 m

Pente 37°

Altitude du haut 2500 m

Épaisseur estimée 18 - 23 m

Altitude du bas 2300 m

Vitesse inconnue

GEOPARC ?

